




















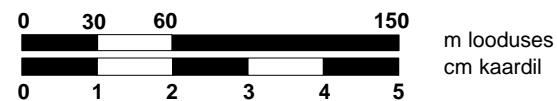
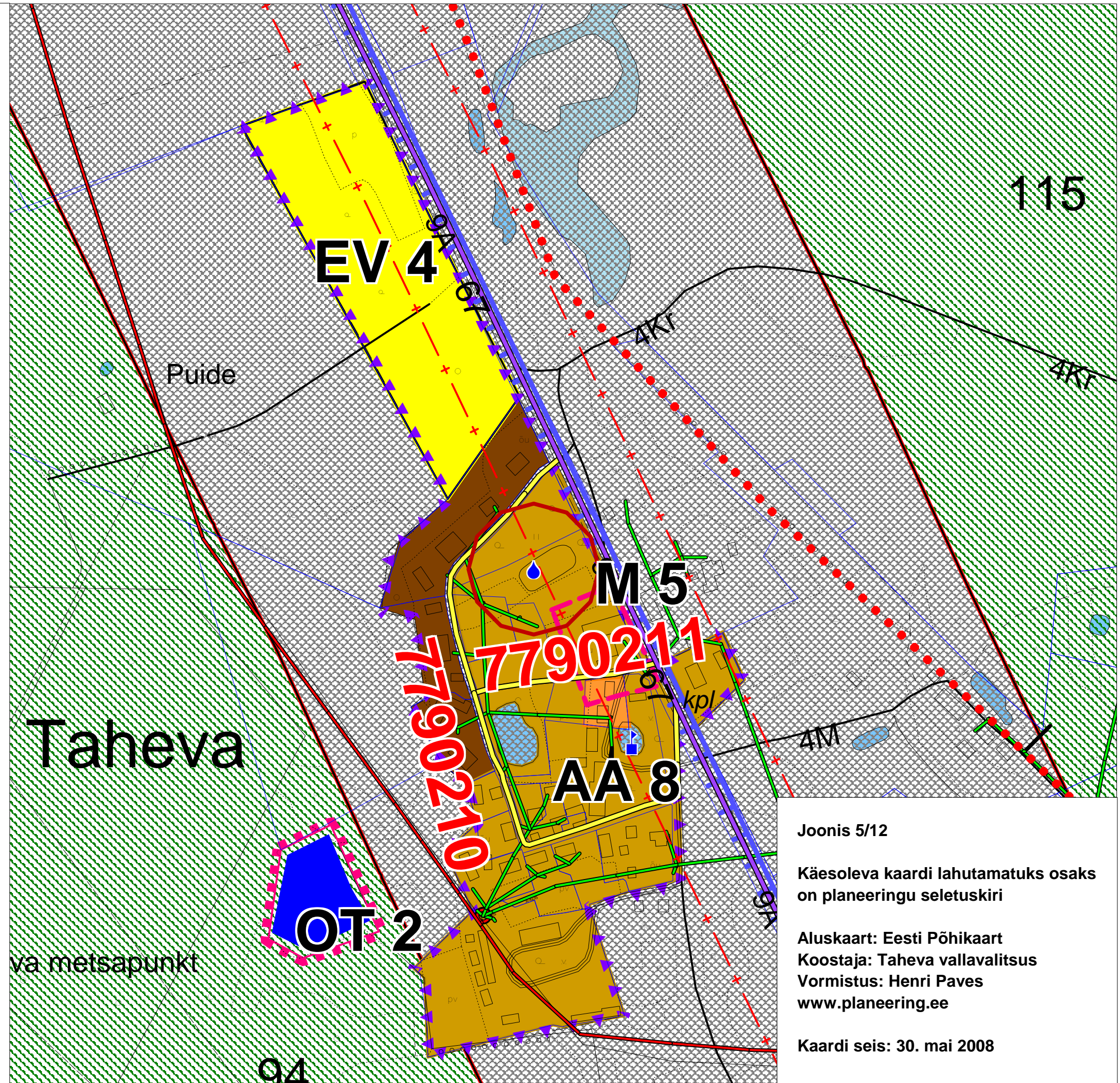


Taheva valla üldplaneering

Lähivaade Tahevale

M 1:3000

-  pereelamumaa
-  korterelamumaa
-  perspektiivne pereelamumaa (EV)
-  üldkasutava hoone maa (AA)
-  tehnohitise maa (OT)
-  kõvakattega tugimaantee
-  avalikult kasutatav kohalik tee
-  teekaitsevöönd
-  kergliiklus
-  puurkaev
-  puurkaevu kaitsetsoon
-  tuletõrje veevõtukoht
-  munitsipaalomandisse taotletav maa
-  detailplaneeringu kohustusega ala
-  riikliku väärtusega maastik
-  miljööväärtusliku ala piir (M)
-  liitumiskilp
-  madalpingeliin
-  liikideeritav liin
-  keskpingeliin
-  planeeritav liin



Joonis 5/12

Käesoleva kaardi lahutamatuks osaks on planeeringu seletuskiri

Aluskaart: Eesti Põhikaart
 Koostaja: Taheva vallavalitsus
 Vormistus: Henri Paves
www.planeering.ee

Kaardi seis: 30. mai 2008